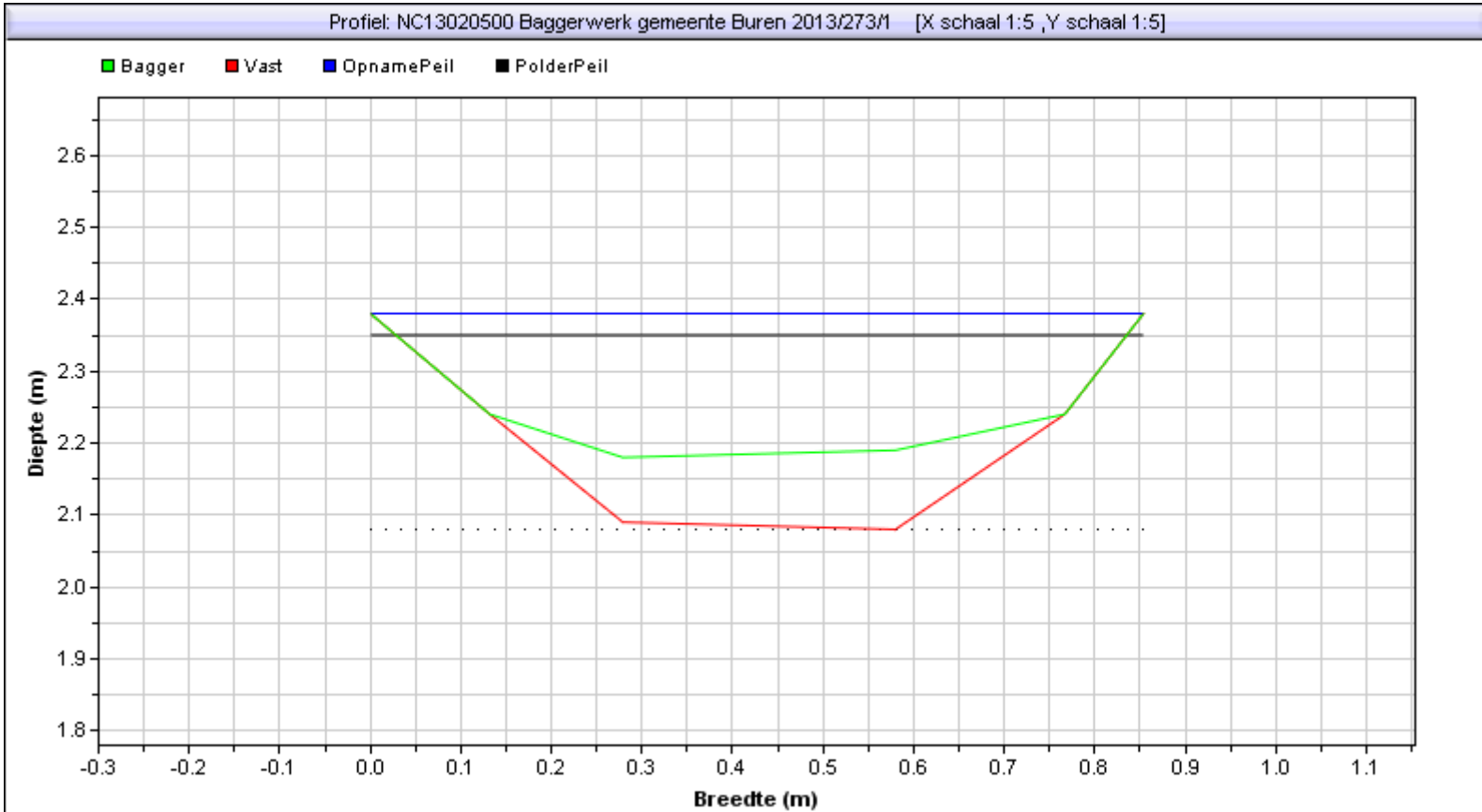


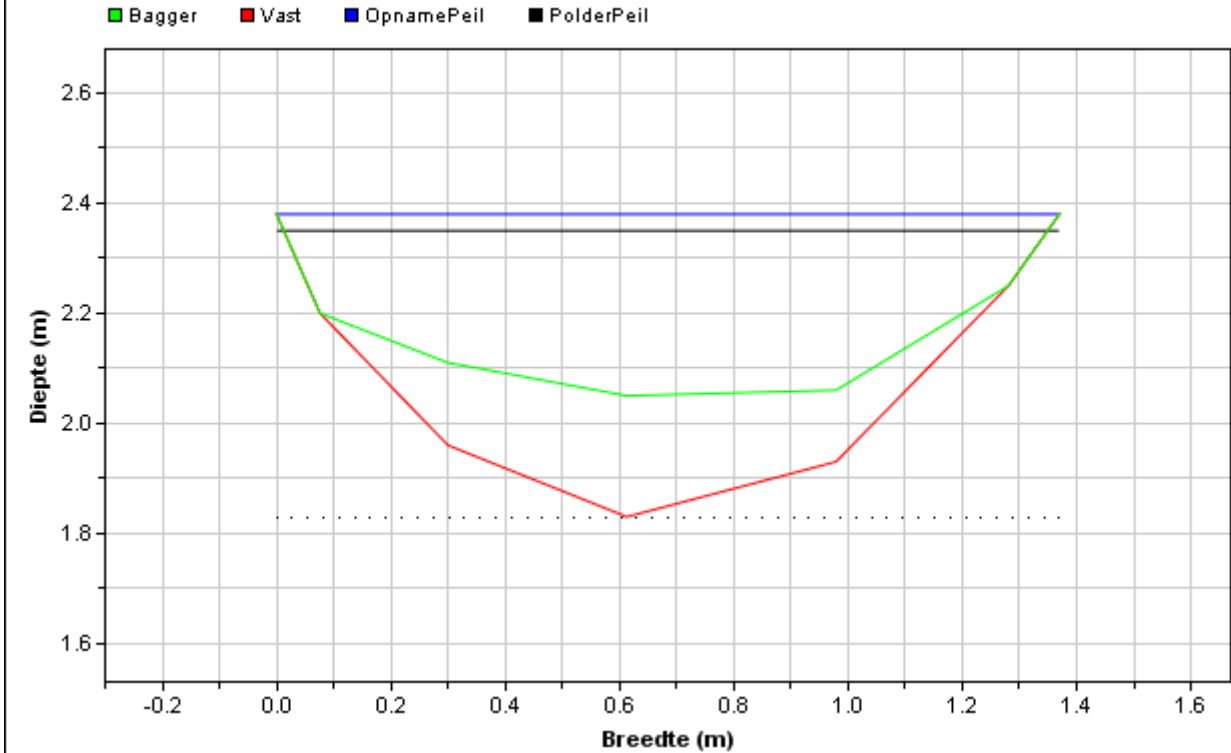
Gebied : NC13020500 Baggerwerk gemeente Buren 2013  
Project :  
Bedrijf : RPS  
Dwarsprofiel : 273 / 1      Datume uitpeiling: 0:00:00  
Beschrijving :



Situatie tekening	
Polderpeil [m]	2,3499999
Opnamepeil [m]	2,38
Bepalende Lengte van profiel [m]	0
Nat profiel bestand t.o.v. leggeroppervlak [%]	25,00%
Bagger [m2] [(m3)]	0,05(0,00)

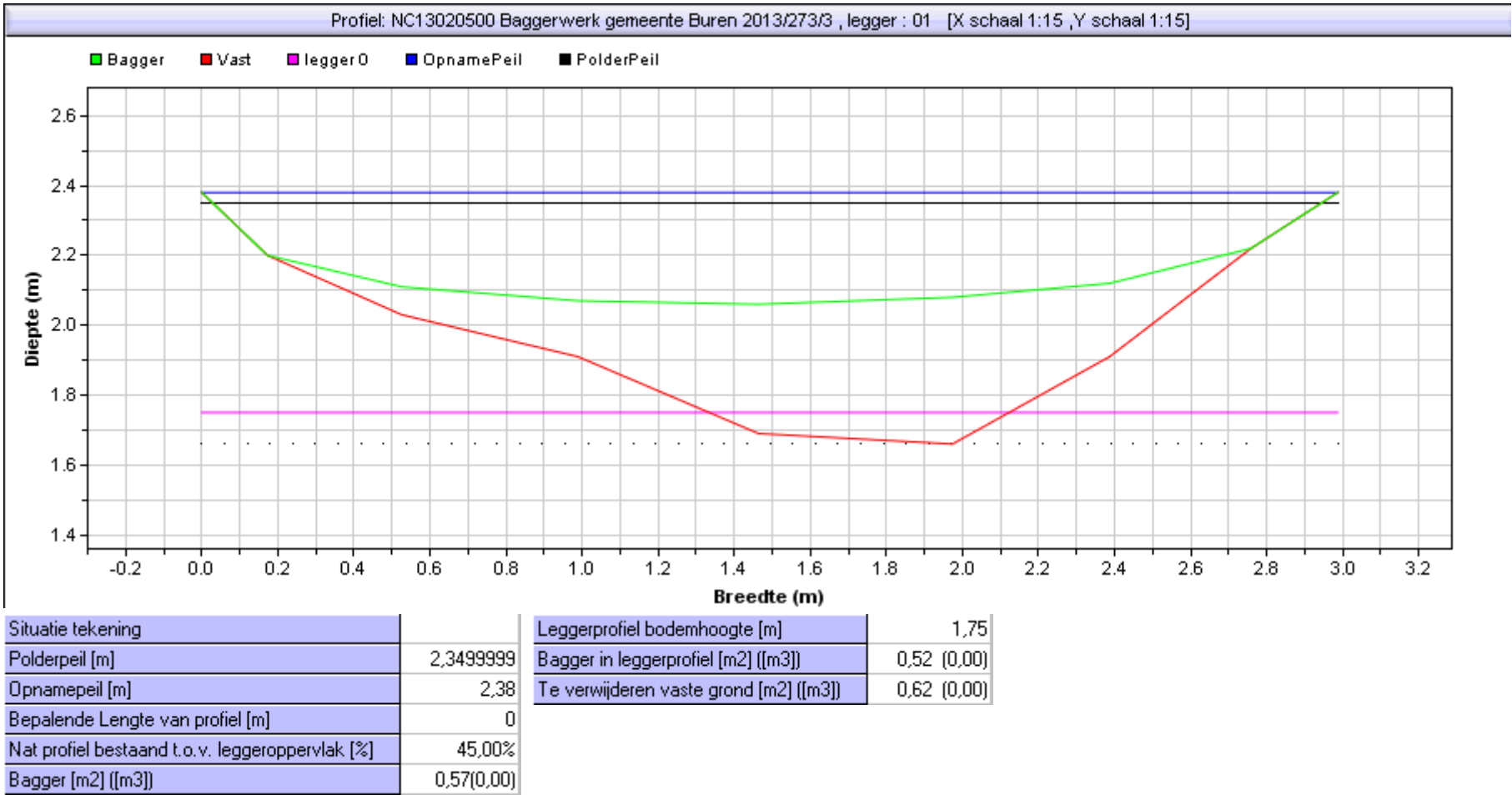
Gebied : NC13020500 Baggerwerk gemeente Buren 2013  
Project :  
Bedrijf : RPS  
Dwarsprofiel : 273 / 2      Datume uitpeiling: 0:00:00  
Beschrijving :

Profiel: NC13020500 Baggerwerk gemeente Buren 2013/273/2    [X schaal 1:10 ,Y schaal 1:10]

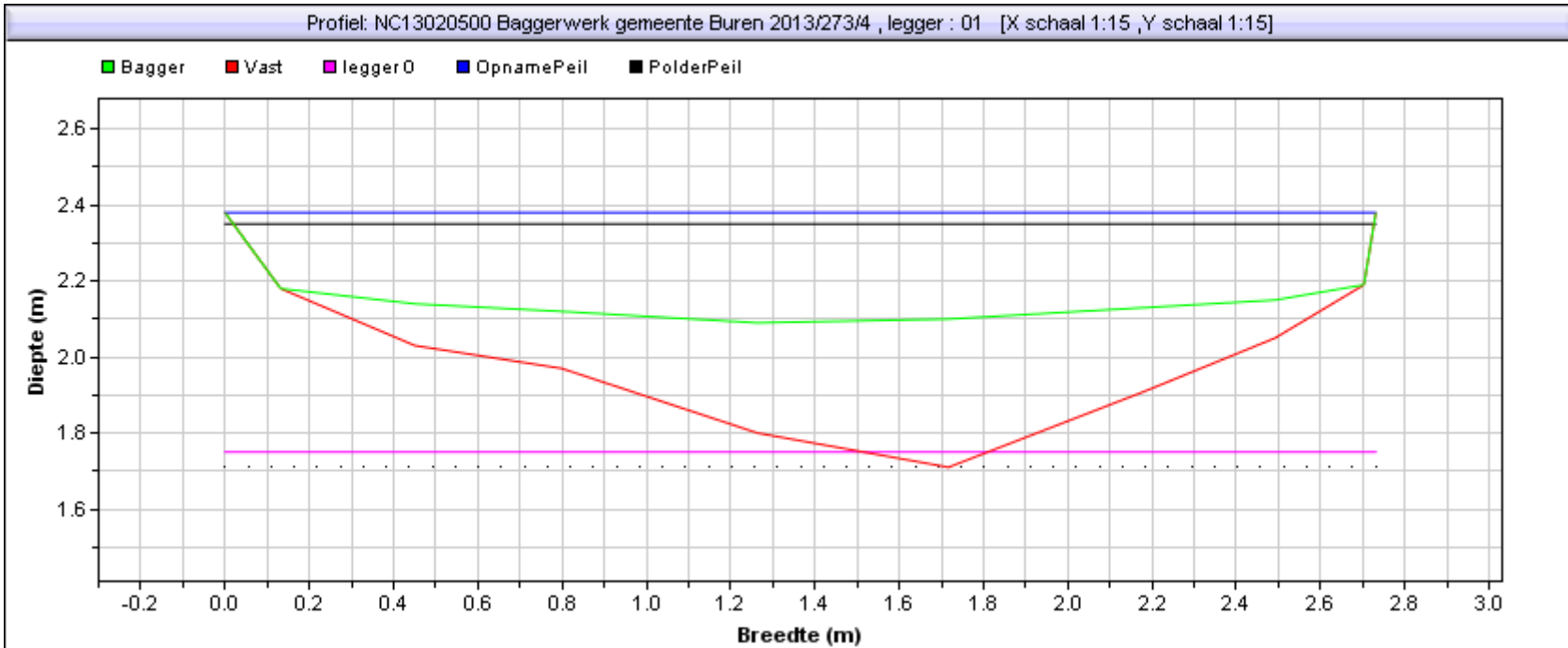


Situatie tekening	
Polderpeil [m]	2,3499999
Opnamepeil [m]	2,38
Bepalende Lengte van profiel [m]	0
Nat profiel bestaand t.o.v. leggeroppervlak [%]	45,00%
Bagger [m2] ([m3])	0,16(0,00)

Gebied : NC13020500 Baggerwerk gemeente Buren 2013  
Project :  
Bedrijf : RPS  
Dwarsprofiel : 273 / 3      Datume uitpeiling: 0:00:00  
Beschrijving :



Gebied : NC13020500 Baggerwerk gemeente Buren 2013  
Project :  
Bedrijf : RPS  
Dwarsprofiel : 273 / 4      Datume uitpeiling: 0:00:00  
Beschrijving :



Situatie tekening		Leggerprofiel bodemhoogte [m]	1,75
Polderpeil [m]	2,3499999	Bagger in leggerprofiel [m2] {[m3]}	0,52 (0,00)
Opnamepeil [m]	2,38	Te verwijderen vaste grond [m2] {[m3]}	0,53 (0,00)
Bepalende Lengte van profiel [m]	0		
Nat profiel bestaand t.o.v. leggeroppervlak [%]	43,00%		
Bagger [m2] {[m3]}	0,52(0,00)		